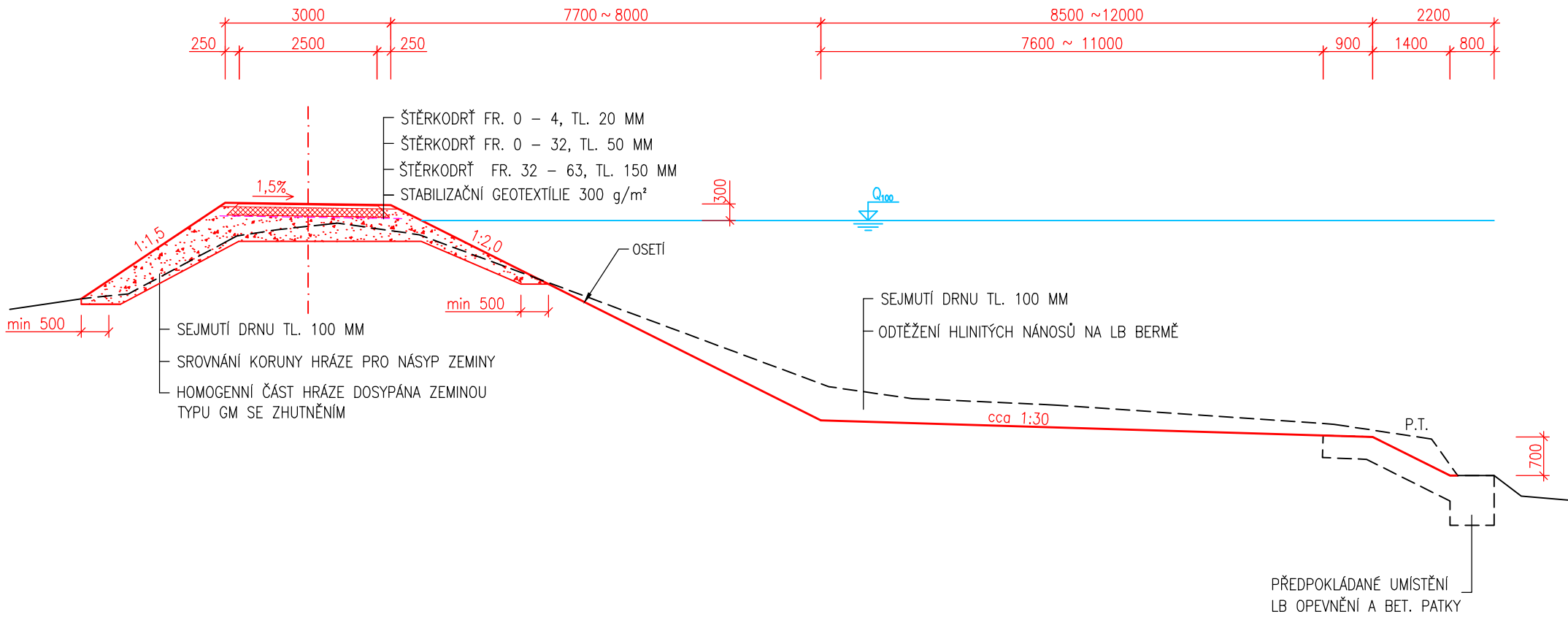


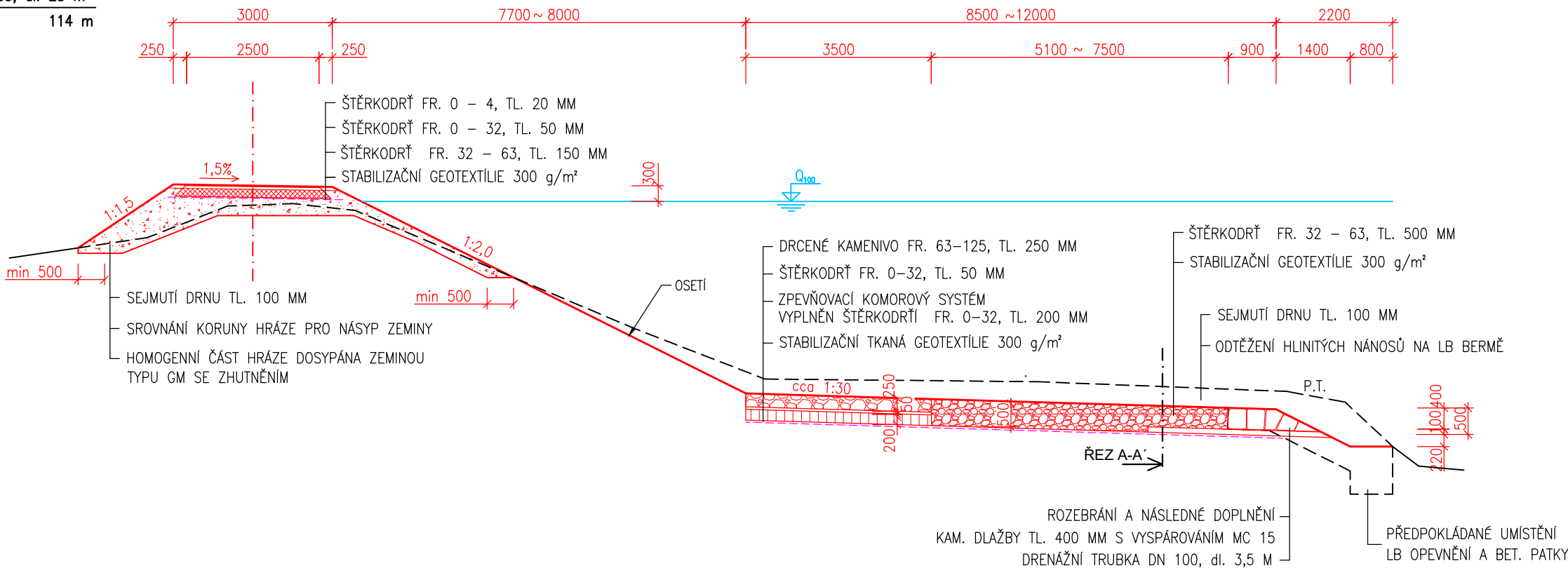
VZOROVÝ PŘÍČNÝ ŘEZ VZ4

PLATNOST ŘEZU
km 38,578–38,727, dl. 149 m
km 38,755–38,872, dl. 117 m
celkem 266 m



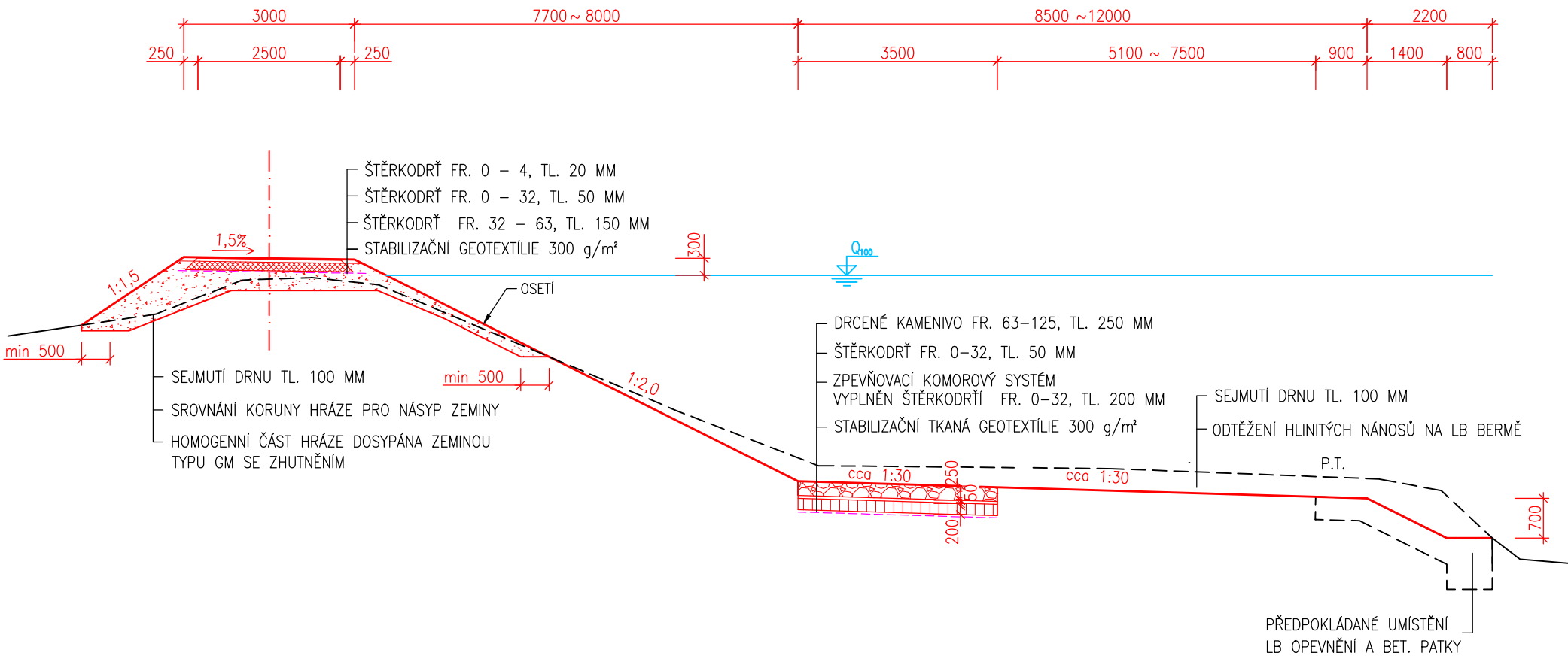
VZOROVÝ PŘÍČNÝ ŘEZ VZ5

PLATNOST ŘEZU– řez štěrkovým žebrem
km 38,492–38,578, dl. 86 m
km 38,727–38,755, dl. 28 m
celkem 114 m

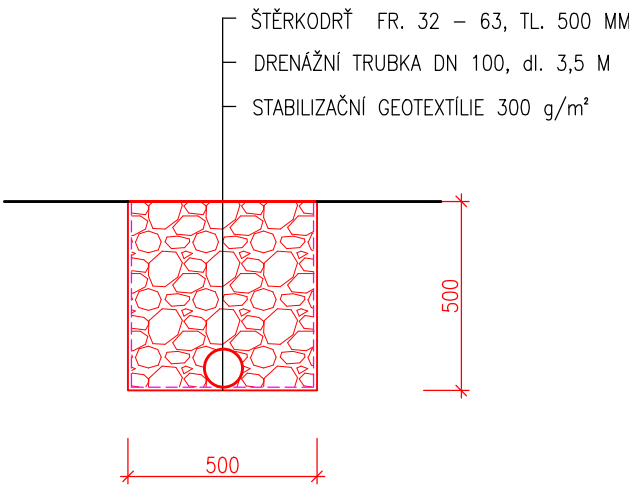



VZOROVÝ PŘÍČNÝ ŘEZ VZ6

PLATNOST ŘEZU– řez mimo štěrkové žebro
km 38,492–38,578, dl. 86 m
km 38,727–38,755, dl. 28 m
celkem 114 m



PŘÍČNÝ ŘEZ A-A –ODVODŇOVACÍM ŽEBREM, M 1:20



 <div>Povodí Odry státní podnik</div> <div>oddělení projekce Varenská 49, 701 26 Ostrava 1 tel. 596 657 111</div>	PROJEKTANT: Ing. Aneta Samková	SOUPRAVA
	ZODPOVĚDNÝ PROJEKTANT: Ing. Dalibor Rajnoch	
	VEDOUcí ODDĚLENÍ: Ing. Dalibor Rajnoch	DATUM: srpen/2024
	VEDOUcí ODBORU: Ing. Jiří Skalník	
Opava— Opava km 37,890—38,947		POČET A4: 3
Vzorové příčné řezy VZ4 – VZ6		MĚŘITKO: 1: 100
		STUPEŇ: DOS
		ARCHIVNÍ ČÍSLO: 26/2021
INVESTOR: Povodí Odry, státní podnik	ČÍSLO PŘÍLOHY:	
OBEC: Opava	STAVEBNÍ ÚŘAD: Opava	D.1.1.b.2.2.